



**КОМИТЕТ ИМУЩЕСТВЕННЫХ ОТНОШЕНИЙ  
АДМИНИСТРАЦИИ ПЕРМСКОГО МУНИЦИПАЛЬНОГО ОКРУГА**

**РЕШЕНИЕ**

о размещении объектов № 260

Пермский край  
Пермский муниципальный округ

04.02.2025

Комитет имущественных отношений администрации Пермского муниципального округа разрешает Акционерному обществу «Газпром газораспределение Пермь» (ИНН 5902183841, ОГРН 1025900512670, почтовый адрес: 614000, г. Пермь, ул. Петропавловская, 43)

размещение объекта «газопровод давлением до 1,2 Мпа, для размещения которого не требуется разрешения на строительство»

на землях муниципальная собственность

на срок 1 год

Местоположение: Пермский край, Пермский муниципальный округ, п. Сытва, ул. Гагарина, к дому 6

Приложение: схема предполагаемых к использованию земель или части земельного участка.

Особые условия использования:

1. При размещении объекта учесть параметры ширины проезда улично-дорожной сети, во избежание сужения полосы отвода дороги.
2. Получение разрешения на производство земляных работ.

Заместитель председателя комитета

  
(подпись, печать)

М.В. Королева



# Схема предполагаемых к использованию земель или части земельного участка

Объект: Газопровод давлением до 1.2 Мпа, для размещения которого не требуется разрешения на строительство

Местоположение: расположенных по адресу: Пермский край, м.о. Пермский, п. Сылва, ул. Гагарина, к дому 6

Площадь земель или части земельного участка, кв.м.: 85

Категория земель: земли населенных пунктов

Вид разрешенного использования: -

От точки н1 до точки н4 - земельный участок с кадастровым номером 59:32:0050027:3414


От точки н4 до точки н7 - земли общего пользования

От точки н7 до точки н1 - земельный участок с кадастровым номером 59:32:0050027:14552

Каталог координат, м

№ точки границы	X	Y
н1	521938.66	2260441.31
н2	521938.51	2260452.23
н3	521938.08	2260456.69
н4	521939.51	2260456.61
н5	521939.37	2260466.88
н6	521935.40	2260466.71
н7	521935.58	2260452.21
н8	521935.72	2260441.34
н1	521938.66	2260441.31

**Условные обозначения:**



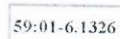
- границы и номер земельного участка, сведения о которых внесены в ЕГРН



- предполагаемый участок земель, на которых планируется размещение объекта



- границы и номер объекта капитального строительства, сведения о которых внесены в ЕГРН



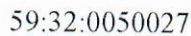
- зоны с особыми условиями использования территории, сведения о которых внесены в ЕГРН



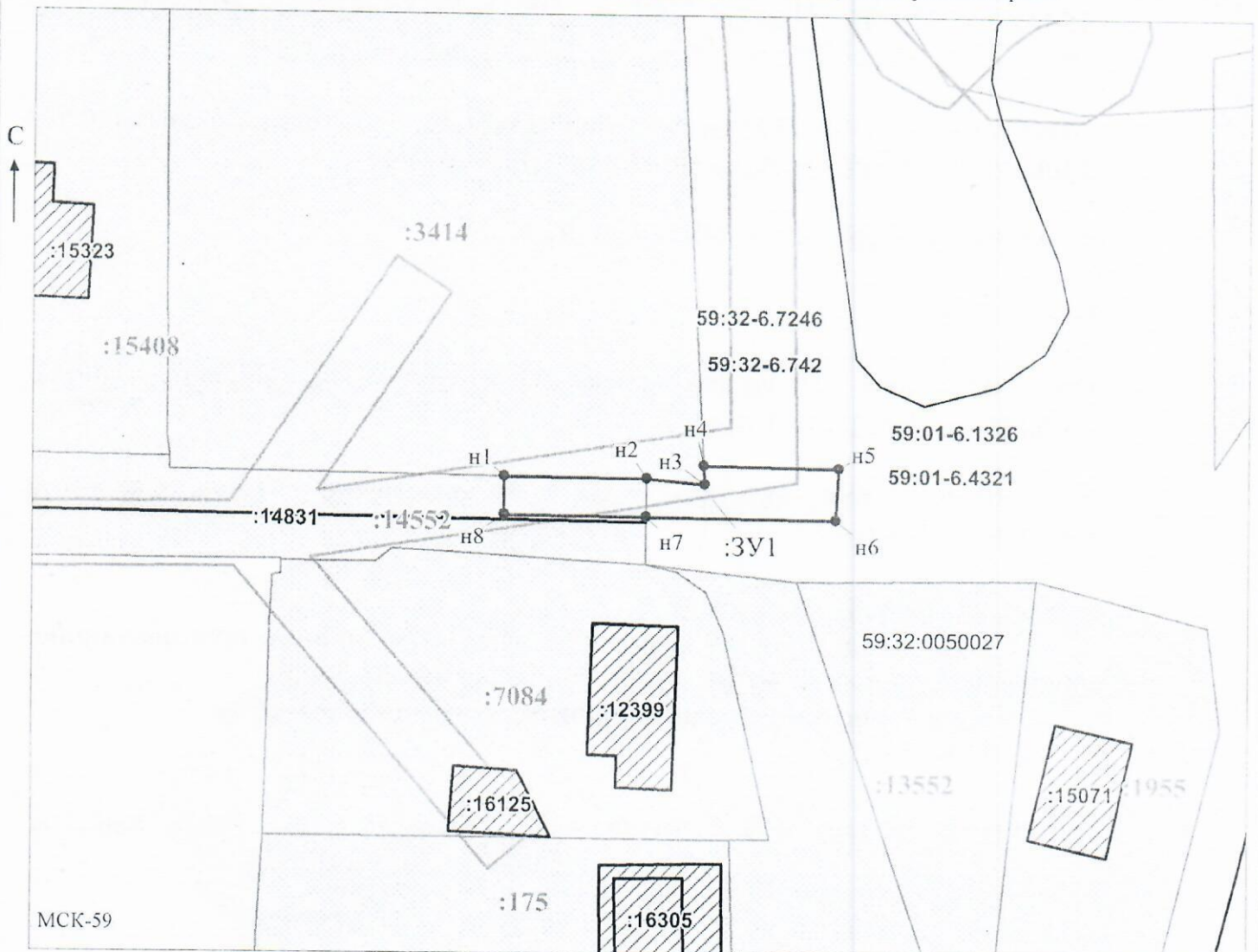
- обозначение запрашиваемого земельного участка



- характеристическая точка границ земель или части земельного участка



- номер кадастрового квартала



Масштаб 1:500

/ Горбунова А.П.

Заявитель: \_\_\_\_\_

МП

(подпись, расшифровка подписи)

(для юридических лиц и индивидуальных предпринимателей)